



Routebeschrijving De Parel – Ketting
Zeewolde – Egmond aan den Hoef
1.048 km – ca. 17 uur 13 min.



Camping De Parel B.V.
Groenewoudse Weg 71, 3896 LS Zeewolde, Nederland

	1. Vertrek in zuidelijke richting op de Groenewoudse Weg naar Golfiaan Ongeveer 4 min.	rijd 3,7 km totaal 3,7 km
➔	2. Sla rechtsaf naar de Spiekweg/N705 Ongeveer 4 min.	rijd 4,7 km totaal 8,3 km
➔	3. Neem op de rotonde de 3e afslag naar Nijkerkerweg/N301 Ga verder op de N301 Ongeveer 3 min.	rijd 2,9 km totaal 11,3 km
➔	4. Neem op de rotonde de 2e afslag naar Berencamperweg/N301 Ga verder op de Berencamperweg Ongeveer 4 min.	rijd 3,2 km totaal 14,5 km
➔	5. Neem op de rotonde de 2e afslag naar Putterstraatweg/N798 Ga verder op de N798 Ga rechtdoor over 4 rotondes Ongeveer 10 min.	rijd 8,8 km totaal 23,3 km
➔	6. Neem op de rotonde de 1ste afslag naar Papiermakerstraat Ongeveer 59 sec.	rijd 280 m totaal 23,5 km
↶	7. Sla linksaf om op de Papiermakerstraat te blijven	rijd 190 m totaal 23,7 km
	8. Ga rechtdoor op Kerkplein	rijd 52 m totaal 23,8 km
➔	9. Sla rechtsaf om op de Kerkplein te blijven	rijd 77 m totaal 23,9 km
➔	10. Sla rechtsaf naar de Dorpsstraat	rijd 15 m totaal 23,9 km
↶	11. Neem de 1e afslag links, Kerkstraat op U vindt uw bestemming rechts	rijd 68 m totaal 23,9 km











Totaal: **24,0 km** – ca. **27 min.**



IJssalon de Parel
Kerkstraat 8, 3882 BS Putten, Nederland

totaal 0,0 km

	1. Vertrek in zuidelijke richting op de Kerkstraat naar Bakkerstraat	rijd 150 m totaal 150 m
	2. Weg vervolgen naar Garderenseweg Ga rechtdoor over één rotonde Ongeveer 7 min.	rijd 5,9 km totaal 6,1 km
	3. Weg vervolgen naar Putterweg/N797 Ga verder op de N797 Ongeveer 3 min.	rijd 2,2 km totaal 8,2 km
➔	4. Sla rechtsaf naar de Bakkerstraat	rijd 160 m totaal 8,4 km
	5. Weg vervolgen naar Hogesteeg Ongeveer 2 min.	rijd 2,1 km totaal 10,5 km
➔	6. Neem op de rotonde de 2e afslag naar Provincialeweg/N310 Ga rechtdoor over één rotonde Ongeveer 3 min.	rijd 2,6 km totaal 13,2 km
➔	7. Sla rechtsaf en voeg in op de A1 richting Apeldoorn/Hengelo Ongeveer 13 min.	rijd 25,2 km totaal 38,4 km
➔	8. Neem afslag 21-Voorst naar N345 richting Zutphen	rijd 650 m totaal 39,0 km
➔	9. Sla rechtsaf naar de Zutphensestraat/N345 Ga verder op de N345 Ga rechtdoor over 2 rotondes Ongeveer 6 min.	rijd 6,1 km totaal 45,1 km

	10. Neem op de rotonde de 1ste afslag naar Rijksstraatweg/N345 Ga verder op de N345 Ongeveer 8 min.	rijd 7,0 km totaal 52,1 km
	11. Flauwe bocht naar links naar de Weg naar Voorst/N345	rijd 35 m totaal 52,1 km
	12. Sla linksaf naar de Kanonsdijk	rijd 550 m totaal 52,7 km
	13. Weg vervolgen naar Stationsplein	rijd 71 m totaal 52,8 km
	14. Sla rechtsaf naar de IJsselkade Ongeveer 57 sec.	rijd 550 m totaal 53,3 km
	15. IJsselkade draait iets naar links en wordt Martinetsingel	rijd 200 m totaal 53,5 km
	16. Flauwe bocht naar rechts naar de Vispoortplein	rijd 170 m totaal 53,7 km
	17. Weg vervolgen naar Houtwal	rijd 350 m totaal 54,0 km
	18. Neem op de rotonde de 1ste afslag naar Laan naar Eme Ongeveer 2 min.	rijd 1,2 km totaal 55,2 km
	19. Neem op de rotonde de 1ste afslag naar Emmerikseweg	rijd 130 m totaal 55,3 km
	20. Sla linksaf naar de Het Zwanevlot Ongeveer 1 min.	rijd 350 m totaal 55,7 km
	21. Sla linksaf om op de Het Zwanevlot te blijven	rijd 48 m totaal 55,7 km
	22. Neem de 1e afslag rechts om op Het Zwanevlot te blijven U vindt uw bestemming links	rijd 86 m totaal 55,8 km











Totaal: **55,8 km** – ca. **51 min.**



Obs de Parel

Het Zwanevlot 316, Zutphen, Nederland

totaal 0,0 km

	1. Vertrek in westelijke richting op de Het Zwanevlot	rijd 86 m totaal 86 m
	2. Sla linksaf om op de Het Zwanevlot te blijven	rijd 48 m totaal 130 m
	3. Sla linksaf om op de Het Zwanevlot te blijven	rijd 93 m totaal 230 m
	4. Sla rechtsaf naar de Harenbergweg Ongeveer 1 min.	rijd 450 m totaal 650 m
	5. Sla linksaf naar de Emmerikseweg Ongeveer 1 min.	rijd 450 m totaal 1,1 km
	6. Ga rechtdoor op Bronsbergen Ongeveer 2 min.	rijd 1,6 km totaal 2,7 km
	7. Sla rechtsaf naar de Den Elterweg/N314 Ga verder op de N314 Ga rechtdoor over 3 rotondes Ongeveer 13 min.	rijd 13,5 km totaal 16,2 km
	8. Neem op de rotonde de 1ste afslag naar Sliekstraat/N314 Ongeveer 1 min.	rijd 1,2 km totaal 17,4 km
	9. Neem op de rotonde de 3e afslag naar Rijksweg/N317 Ga verder op de N317 Ongeveer 3 min.	rijd 2,7 km totaal 20,1 km
	10. Neem op de rotonde de 2e afslag naar Keppelseweg/N317 Ga verder op de Keppelseweg Ongeveer 3 min.	rijd 1,4 km totaal 21,5 km
	11. Sla rechtsaf naar de Europaweg/N316	rijd 190 m totaal 21,7 km
	12. Neem de 1e afslag links, Gaswal op	rijd 200 m totaal 21,9 km

	13. Weg vervolgen naar C. Missetstraat Ongeveer 1 min.	rijd 750 m totaal 22,6 km
	14. Weg vervolgen naar Havenstraat Ongeveer 57 sec.	rijd 750 m totaal 23,4 km
➔	15. Neem op de rotonde de 3e afslag naar Bedrijvenweg Ongeveer 2 min.	rijd 1,3 km totaal 24,7 km
	16. Weg vervolgen naar Terborgseweg Ongeveer 1 min.	rijd 650 m totaal 25,4 km
	17. Weg vervolgen naar Ettenseweg Ongeveer 1 min.	rijd 1,0 km totaal 26,4 km
	18. Weg vervolgen naar N317 Ga rechtdoor over 2 rotondes Ongeveer 8 min.	rijd 8,0 km totaal 34,4 km
↶	19. Sla linksaf naar de Dinxperloseweg/N317 Ga verder op de N317 Ga rechtdoor over één rotonde Ongeveer 6 min.	rijd 5,7 km totaal 40,1 km
↶	20. Sla linksaf naar de Terborgseweg Ga rechtdoor over één rotonde Ongeveer 4 min.	rijd 1,7 km totaal 41,8 km
➔	21. Sla rechtsaf naar de Nieuwstraat Ongeveer 1 min.	rijd 550 m totaal 42,4 km
↶	22. Sla linksaf naar de Brinkerveldstraat U vindt uw bestemming links	rijd 97 m totaal 42,5 km
Totaal: 42,5 km – ca. 52 min.		











Schoonmaakbedrijf "De Parel"

Brinkerveldstraat 4, 7091 DB Dinxperlo, Nederland

totaal 0,0 km

	1. Vertrek in westelijke richting op de Brinkerveldstraat naar Nieuwstraat	rijd 97 m totaal 97 m
↶	2. Sla linksaf naar de Nieuwstraat	rijd 120 m totaal 220 m
	3. Weg vervolgen naar Industriestraat	rijd 400 m totaal 600 m
➔	4. Sla rechtsaf naar de Anholtseweg Ongeveer 1 min.	rijd 750 m totaal 1,4 km
↶	5. Neem de 1e afslag links om op Anholtseweg te blijven U gaat Duitsland binnen	rijd 28 m totaal 1,4 km
	6. Ga rechtdoor	rijd 94 m totaal 1,5 km
➔	7. Sla rechtsaf naar de Dinxperloer Straße/L606 Ga verder op de L606 Ongeveer 3 min.	rijd 2,8 km totaal 4,3 km
➔	8. Neem op de rotonde de 3e afslag naar Breels/L605 Ongeveer 1 min.	rijd 1,2 km totaal 5,5 km
	9. Weg vervolgen naar Am Fenn/L468 Ongeveer 2 min.	rijd 2,5 km totaal 8,0 km
➔	10. Sla rechtsaf naar de Bocholter Straße/B67 Ga verder op de B67 Ga rechtdoor over één rotonde Ongeveer 15 min.	rijd 15,4 km totaal 23,4 km
➔	11. Sla rechtsaf naar de Uedemer Straße/L174 Ongeveer 3 min.	rijd 2,9 km totaal 26,3 km
	12. Weg vervolgen naar Mühlenstraße/L5 Ga verder op de L5 Ongeveer 6 min.	rijd 5,5 km totaal 31,8 km
➔	13. Neem op de rotonde de 1ste afslag naar Bahnhofstraße/L5 Ga verder op de L5 Ongeveer 7 min.	rijd 5,8 km totaal 37,5 km









	14. Sla linksaf naar de Gocher Straße/B9 Ongeveer 2 min.	rijd 1,4 km totaal 38,9 km
	15. Sla rechtsaf naar de L361 Ongeveer 2 min.	rijd 1,7 km totaal 40,6 km
	16. Neem op de rotonde de 3e afslag naar Weller Straße/L361 Ga verder op de L361 Ongeveer 6 min.	rijd 5,9 km totaal 46,5 km
	17. Neem op de rotonde de 2e afslag naar Auf der Schanz/K17 Ga verder op de K17 Ga rechtdoor over één rotonde Ongeveer 4 min.	rijd 3,1 km totaal 49,6 km
	18. Flauwe bocht naar rechts naar de Maasweg/K36 U gaat Nederland binnen Ongeveer 3 min.	rijd 2,9 km totaal 52,5 km
	19. Weg vervolgen naar Twistedenerweg	rijd 500 m totaal 53,0 km
	20. Sla linksaf naar de Heerenvenweg Ongeveer 3 min.	rijd 2,4 km totaal 55,4 km
	21. Ga rechtdoor op Walbeckerweg Ongeveer 2 min.	rijd 2,1 km totaal 57,5 km
	22. Sla linksaf naar de Hamert/N271 Ga verder op de N271 Ongeveer 2 min.	rijd 1,3 km totaal 58,8 km
	23. Neem op de rotonde de 1ste afslag naar Maasstraat Ongeveer 4 min.	rijd 2,3 km totaal 61,1 km
	24. Weg vervolgen naar Raadhuisplein	rijd 88 m totaal 61,2 km
	25. Weg vervolgen naar Schans U vindt uw bestemming links	rijd 19 m totaal 61,2 km

Totaal: **61,2 km** – ca. **1 uur 9 min.**



















de Maasparel Arcen, Nederland

totaal 0,0 km

	1. Vertrek in zuidelijke richting op de Schans naar Burgemeester Linderspromenade Ongeveer 2 min.	rijd 1,2 km totaal 1,2 km
	2. Sla rechtsaf naar de Rijksstraatweg/N271 Ongeveer 1 min.	rijd 800 m totaal 2,0 km
	3. Neem de 1e afslag rechts, Looiweg op	rijd 160 m totaal 2,2 km
	4. Neem de veerboot Lottum-Lomm naar Lottum Ongeveer 20 min.	rijd 170 m totaal 2,4 km
	5. Ga rechtdoor op Veerweg Ongeveer 52 sec.	rijd 700 m totaal 3,0 km
	6. Sla rechtsaf naar de Markt	rijd 100 m totaal 3,1 km
	7. Neem de 1e afslag links om op Markt te blijven	rijd 33 m totaal 3,2 km
	8. Sla rechtsaf naar de Broekhuizerweg	rijd 55 m totaal 3,2 km
	9. Sla linksaf naar de Horsterdijk Ongeveer 4 min.	rijd 4,2 km totaal 7,4 km
	10. Weg vervolgen naar Lottumseweg Ongeveer 1 min.	rijd 1,7 km totaal 9,1 km
	11. Weg vervolgen naar Meldersloseweg Ga rechtdoor over één rotonde Ongeveer 3 min.	rijd 1,4 km totaal 10,4 km
	12. Neem op de rotonde de 2e afslag naar Stationsstraat/N556 Ongeveer 2 min.	rijd 1,2 km totaal 11,6 km










	13. Neem op de rotonde de 1ste afslag naar Westsingel Ga rechtdoor over één rotonde Ongeveer 3 min.	rijd 1,5 km totaal 13,1 km
	14. Weg vervolgen naar Weltersweide U vindt uw bestemming links	rijd 120 m totaal 13,2 km
		Totaal: 13,2 km – ca. 39 min.


 **de Peelparel**
Weltersweide 22B, 5961 EJ Horst, Nederland totaal 0,0 km







	1. Vertrek in noordelijke richting op de Weltersweide naar Middelijk	rijd 180 m totaal 180 m
	2. Neem op de rotonde de 1ste afslag naar Meterikseweg	rijd 250 m totaal 450 m
	3. Neem op de rotonde de 2e afslag naar Venrayseweg Ongeveer 3 min.	rijd 1,3 km totaal 1,7 km
	4. Flauwe bocht naar rechts naar de Tienrayseweg	rijd 61 m totaal 1,8 km
	5. Sla rechtsaf en voeg in op de A73 richting Venlo Ongeveer 28 min.	rijd 51,6 km totaal 53,4 km
	6. Voeg in op A2 Ongeveer 5 min.	rijd 9,9 km totaal 63,3 km
	7. Neem afslag 47-Born naar N297 richting Sittard/Tüddern/Brunssum	rijd 450 m totaal 63,7 km
	8. Sla linksaf naar de N297 Ongeveer 2 min.	rijd 2,0 km totaal 65,7 km
	9. Neem de oprit naar Op de Baan/N276	rijd 400 m totaal 66,2 km
	10. Sla rechtsaf naar de Op de Baan/N276 Ga verder op de N276 Ongeveer 13 min.	rijd 14,4 km totaal 80,5 km
	11. Sla linksaf richting Kennedylaan Ongeveer 52 sec.	rijd 350 m totaal 80,9 km
	12. Neem op de rotonde de 2e afslag naar Kennedylaan Ongeveer 1 min.	rijd 550 m totaal 81,5 km
	13. Neem op de rotonde de 1ste afslag naar Europalaan Ongeveer 45 sec.	rijd 400 m totaal 81,9 km
	14. Neem op de rotonde de 2e afslag naar Dorpstraat Ongeveer 47 sec.	rijd 280 m totaal 82,2 km
	15. Flauwe bocht naar rechts naar de Raadhuisstraat	rijd 270 m totaal 82,4 km
	16. Sla rechtsaf om op de Raadhuisstraat te blijven	rijd 250 m totaal 82,7 km
	17. Sla linksaf naar de Ingenieur op den Kampstraat	rijd 240 m totaal 82,9 km
	18. Weg vervolgen naar Pastoor Savelbergstraat	rijd 120 m totaal 83,0 km
	19. Sla linksaf Weg voor beperkt verkeer	rijd 56 m totaal 83,1 km
		Totaal: 83,1 km – ca. 59 min.
















 **'t Winkelcentrum, Brunssum, Nederland** totaal 0,0 km

	1. Vertrek in oostelijke richting naar Pastoor Savelbergstraat Weg voor beperkt verkeer	rijd 56 m totaal 56 m
	2. Sla linksaf naar de Pastoor Savelbergstraat	rijd 300 m totaal 350 m
	3. Flauwe bocht naar links naar de Koutenveld	rijd 350 m totaal 700 m
	4. Ga rechtdoor op Raadhuisstraat	rijd 250 m totaal 1,0 km

	5. Sla rechtsaf naar de Lindestraat	rijd 450 m totaal 1,4 km
	6. Neem op de rotonde de 2e afslag naar Maastrichterstraat Ga rechtdoor over één rotonde Ongeveer 2 min.	rijd 1,2 km totaal 2,6 km
	7. Neem op de rotonde de 2e afslag naar Trichterweg Ongeveer 2 min.	rijd 1,5 km totaal 4,1 km
	8. Weg vervolgen naar Patersweg/N298 Ga verder op de N298 Ongeveer 4 min.	rijd 3,3 km totaal 7,4 km
	9. Sla linksaf naar de Van Eynattenweg/N298 Ga verder op de N298 Ongeveer 8 min.	rijd 6,0 km totaal 13,5 km
	10. Neem op de rotonde de 1ste afslag de oprit naar A79 op richting Maastricht/Eindhoven	rijd 500 m totaal 14,0 km
	11. Voeg in op A79 Ongeveer 5 min.	rijd 8,9 km totaal 22,9 km
	12. Voeg in op A2 Ongeveer 1 min.	rijd 1,4 km totaal 24,3 km
	13. Sla rechtsaf naar de Viaductweg	rijd 250 m totaal 24,5 km
	14. Neem de 1e afslag rechts, Meerssenerweg op Ongeveer 55 sec.	rijd 450 m totaal 25,0 km
	15. Neem op de rotonde de 1ste afslag naar Kemenadeplein	rijd 160 m totaal 25,1 km
	16. Weg vervolgen naar Kasteel Erensteinstraat	rijd 60 m totaal 25,2 km
	17. Sla linksaf naar de Kasteel Schaloenstraat U vindt uw bestemming rechts	rijd 130 m totaal 25,3 km
		Totaal: 25,3 km – ca. 28 min.


 **Vishandel "De Parel"** totaal 0,0 km
Kasteel Schaloenstraat 17, 6222 TN Maastricht, Nederland


	1. Vertrek in zuidwestelijke richting op de Kasteel Schaloenstraat naar Kasteel Montfortstraat	rijd 130 m totaal 130 m
	2. Sla rechtsaf naar de Kasteel Erensteinstraat	rijd 60 m totaal 190 m
	3. Weg vervolgen naar Kemenadeplein	rijd 140 m totaal 350 m
	4. Neem op de rotonde de 3e afslag naar Meerssenerweg Ongeveer 1 min.	rijd 450 m totaal 800 m
	5. Sla rechtsaf naar de Viaductweg	rijd 500 m totaal 1,3 km
	6. Weg vervolgen naar Noorderbrug Ongeveer 1 min.	rijd 1,0 km totaal 2,3 km
	7. Neem de afslag richting Bosscherweg	rijd 270 m totaal 2,5 km
	8. Sla linksaf naar de Bosscherweg U gaat België binnen Ongeveer 3 min.	rijd 2,6 km totaal 5,1 km
	9. Weg vervolgen naar Maasdijk	rijd 31 m totaal 5,2 km
	10. Sla linksaf naar de Brugstraat Ongeveer 53 sec.	rijd 400 m totaal 5,6 km
	11. Weg vervolgen naar Maastrichterweg/N77 Ga verder op de N77 Ga rechtdoor over 4 rotondes Ongeveer 19 min.	rijd 16,1 km totaal 21,7 km

	12. Neem op de rotonde de 2e afslag naar Berglaan	rijd 210 m totaal 21,9 km
	13. Flauwe bocht naar links naar de Grotestraat/N75a	rijd 160 m totaal 22,0 km
	14. Sla rechtsaf naar de Centrumlaan	rijd 95 m totaal 22,1 km
	15. Neem op de rotonde de 1ste afslag naar Dieplaan Ongeveer 45 sec.	rijd 280 m totaal 22,4 km
	16. Neem op de rotonde de 1ste afslag naar Eerste-Cyclistenlaan	rijd 200 m totaal 22,6 km
	17. Neem op de rotonde de 3e afslag naar Europalaan/N75 Ongeveer 2 min.	rijd 1,0 km totaal 23,6 km
	18. Neem op de rotonde de 1ste afslag naar Vennestraat	rijd 48 m totaal 23,7 km
	19. Sla linksaf naar de Tennislaan Ongeveer 2 min.	rijd 1,2 km totaal 24,9 km
	20. Neem op de rotonde de 3e afslag naar Noordlaan Ongeveer 2 min.	rijd 800 m totaal 25,7 km
	21. Neem op de rotonde de 2e afslag naar Zonhoverweg Ongeveer 3 min.	rijd 2,3 km totaal 28,0 km
	22. Neem op de rotonde de 2e afslag naar Moleneindeweg Ongeveer 2 min.	rijd 1,2 km totaal 29,2 km
	23. Weg vervolgen naar Molenweg Ongeveer 2 min.	rijd 1,5 km totaal 30,7 km
	24. Weg vervolgen naar Oppelsenweg Ongeveer 1 min.	rijd 1,0 km totaal 31,8 km
	25. Neem op de rotonde de 2e afslag naar Genkerbaan Ongeveer 2 min.	rijd 1,1 km totaal 32,9 km
	26. Sla linksaf naar de Heuvenstraat/N715a Ongeveer 1 min.	rijd 99 m totaal 33,0 km
	27. Neem de 1e afslag rechts, Dijkbeemdenweg op	rijd 170 m totaal 33,1 km
	28. Neem de 3e afslag rechts, Rozenkransweg op U vindt uw bestemming links	rijd 130 m totaal 33,3 km

Totaal: **33,3 km** – ca. **47 min.**

 **Rozenkransweg 25, 3520 Zonhoven, België** totaal 0,0 km


	1. Vertrek in zuidoostelijke richting op de Rozenkransweg naar Dijkbeemdenweg	rijd 130 m totaal 130 m
	2. Sla rechtsaf naar de Dijkbeemdenweg Ongeveer 51 sec.	rijd 450 m totaal 600 m
	3. Sla rechtsaf naar de Donkweg Ongeveer 49 sec.	rijd 400 m totaal 1,0 km
	4. Neem de 3e afslag rechts, N74 op Ongeveer 3 min.	rijd 3,3 km totaal 4,3 km
	5. Voeg in op de E314 via de oprit richting Brussel/Leuven/Antwerpen Ongeveer 18 min.	rijd 33,5 km totaal 37,8 km
	6. Neem afslag 23-Tielt-Winge naar N258 richting Scherpenheuvel-Zichem	rijd 550 m totaal 38,4 km
	7. Sla rechtsaf naar de Schoonderbeukenseweg/Schransstraat/N258 Ga verder op de Schransstraat/N258 Ongeveer 2 min.	rijd 2,0 km totaal 40,4 km
	8. Sla linksaf naar de Mannenbergh/N10 Ga verder op de N10 Ongeveer 9 min.	rijd 7,5 km totaal 47,9 km
	9. Weg vervolgen naar Gijmelsesteenweg/R25 Ga verder op de R25 Ongeveer 2 min.	rijd 1,5 km totaal 49,4 km

 10. Sla rechtsaf naar de **Liersesteenweg/N10** rijd 100 m
totaal 49,5 km
U vindt uw bestemming links

Totaal: **49,5 km** – ca. **37 min.**

 **Wasserij De Parel bvba** totaal 0,0 km
Liersesteenweg 43, 3200 Aarschot, België


1. Vertrek in **zuidoostelijke** richting op de **Liersesteenweg/N10** rijd 36 m
totaal 36 m


 2. Neem de 1e afslag rechts, **Ter Heidelaan/R25** op
Ga verder op de R25 rijd 2,0 km
totaal 2,0 km
Ongeveer 2 min.

 3. Neem op de rotonde de **2e** afslag en rijd door op **R25** rijd 2,5 km
totaal 4,5 km
Ongeveer 2 min.

4. Weg vervolgen naar **Steenweg op Sint-Joris-Winge/N223** rijd 1,6 km
totaal 6,1 km
Ongeveer 2 min.


 5. Sla rechtsaf en voeg in op de **E314** richting **Brussel/Leuven** rijd 18,3 km
totaal 24,4 km
Ongeveer 11 min.

 6. Houd rechts aan bij het knooppunt **Leuven** en volg de borden **E40** richting **Brussel** rijd 11,9 km
totaal 36,3 km
Ongeveer 6 min.


 7. Houd rechts aan en volg de borden voor **E411/E19/Gent/Antwerpen/Bergen/Namen/Charleroi/Luchthaven Zaventem** rijd 17,4 km
totaal 53,6 km
Ongeveer 10 min.

8. Weg vervolgen naar **E19** rijd 5,0 km
totaal 58,6 km
Ongeveer 3 min.

 9. Neem afslag **13-Ninove** naar **N8** richting **Dilbeek** rijd 300 m
totaal 59,0 km

 10. Sla rechtsaf naar de **Ninoofsesteenweg/N8** rijd 17,9 km
totaal 76,9 km
Ga verder op de N8
Ongeveer 18 min.

 11. Sla linksaf naar de **Edingsesteenweg/N255** rijd 2,1 km
totaal 79,0 km
Ongeveer 2 min.

 12. Flauwe bocht naar rechts naar de **Heirebaan** rijd 2,7 km
totaal 81,7 km
U vindt uw bestemming rechts
Ongeveer 3 min.


Totaal: **81,7 km** – ca. **1 uur 0 min.**

 **De Parel** totaal 0,0 km
Heirestraat 357, 9400 Denderwindeke, België


1. Vertrek in **zuidwestelijke** richting op de **Heirebaan** naar **Oude Brusselstraat** rijd 500 m
totaal 500 m

2. Weg vervolgen naar **Heidestraat** rijd 550 m
totaal 1,0 km

 3. Sla rechtsaf naar de **Bovenkassei** rijd 1,9 km
totaal 3,0 km
Ongeveer 3 min.

 4. Sla rechtsaf naar de **Zandbergenplein** rijd 170 m
totaal 3,1 km


5. Weg vervolgen naar **Jan de Coomanstraat** rijd 700 m
totaal 3,8 km
Ongeveer 56 sec.

 6. Sla rechtsaf naar de **Kraningenstraat** rijd 450 m
totaal 4,3 km
Ongeveer 46 sec.

7. Weg vervolgen naar **Breeweg** rijd 900 m
totaal 5,2 km
Ongeveer 1 min.

 8. **Breeweg** draait iets naar links en wordt **Appel terre-Dorp** rijd 240 m
totaal 5,4 km

 9. Neem op de rotonde de **2e** afslag naar **Paardeveldstraat** rijd 450 m
totaal 5,8 km
Ongeveer 58 sec.

 10. Sla linksaf naar de **Kapittelstraat** rijd 700 m
totaal 6,5 km
Ongeveer 2 min.

 11. Neem de 1e afslag rechts, **Tabakslaan/N45** op rijd 550 m
totaal 7,1 km
Ongeveer 1 min.

↩	12. Sla linksaf naar de Brakelsesteenweg/N8 Ongeveer 2 min.	rijd 1,7 km totaal 8,8 km
➔	13. Sla rechtsaf naar de Geraardsbergsesteenweg/N460 Ga verder op de N460 Ongeveer 10 min.	rijd 9,6 km totaal 18,4 km
↩	14. Sla linksaf naar de Bruulstraat Ongeveer 58 sec.	rijd 550 m totaal 19,0 km
➔	15. Sla rechtsaf om op de Bruulstraat te blijven	rijd 87 m totaal 19,0 km
➔	16. Sla rechtsaf naar de Larenbroekstraat	rijd 34 m totaal 19,1 km
➔	17. Neem de 1e afslag rechts, Doornstraat op	rijd 220 m totaal 19,3 km
↩	18. Sla linksaf naar de Kraaiwinkel	rijd 400 m totaal 19,7 km
	19. Weg vervolgen naar Haaltertstraat Ongeveer 1 min.	rijd 600 m totaal 20,3 km
↩	20. Sla linksaf naar de Damstraat	rijd 260 m totaal 20,6 km
➔	21. Sla rechtsaf naar de Laarstraat Ongeveer 59 sec.	rijd 400 m totaal 21,0 km
➔	22. Sla rechtsaf naar de Hoezestraat	rijd 300 m totaal 21,3 km
↩	23. Neem de 1e afslag links, Schoolstraat op Ongeveer 2 min.	rijd 650 m totaal 21,9 km
↩	24. Neem de 3e afslag links, Nieuwerkerken-Dorp op Ongeveer 53 sec.	rijd 270 m totaal 22,2 km
	25. Weg vervolgen naar Tolstraat U vindt uw bestemming rechts	rijd 280 m totaal 22,5 km
Totaal: 22,5 km – ca. 33 min.		



De parel meubelen

Tolstraat 41, 9320 Nieuwerkerken, België

totaal 0,0 km

	1. Vertrek in zuidwestelijke richting op de Bremtstraat naar Ankerstraat Ongeveer 1 min.	rijd 950 m totaal 950 m
➔	2. Flauwe bocht naar rechts naar de Jeruzalemstraat Ongeveer 2 min.	rijd 1,3 km totaal 2,2 km
➔	3. Sla rechtsaf naar de Kerkhofstraat Ongeveer 56 sec.	rijd 500 m totaal 2,7 km
↩	4. Kerkhofstraat draait iets naar links en wordt Steenstraat Ongeveer 55 sec.	rijd 600 m totaal 3,3 km
➔	5. Neem op de rotonde de 2e afslag naar Bosstraat Ongeveer 2 min.	rijd 1,0 km totaal 4,3 km
➔	6. Sla rechtsaf naar de Oudenaardsesteenweg/N46	rijd 200 m totaal 4,5 km
↩	7. Sla linksaf en voeg in op de E40 richting Oostende/Gent Ongeveer 9 min.	rijd 15,4 km totaal 19,8 km
➔	8. Houd rechts aan bij het knooppunt Merelbeke en volg de borden R4 richting E17/ Antwerpen Ongeveer 45 sec.	rijd 450 m totaal 20,3 km
	9. Voeg in op B403	rijd 260 m totaal 20,6 km
	10. Weg vervolgen naar B403/R4	rijd 500 m totaal 21,1 km
➔	11. Neem afslag Merelbeke en voeg in op de R4 richting Eeklo/Gent/Haven 7000-9990 Ongeveer 10 min.	rijd 14,3 km totaal 35,3 km
➔	12. Neem afslag Gent naar N9 richting Eeklo	rijd 450 m totaal 35,8 km
➔	13. Sla rechtsaf naar de Brugsevaart/N9 Ga verder op de N9 Ongeveer 7 min.	rijd 6,8 km totaal 42,6 km

➤	13. Sla rechtsaf naar de Brugsevaart/N9 Ga verder op de N9 Ongeveer 7 min.	rijd 6,8 km totaal 42,6 km
	14. Weg vervolgen naar Leeuw van Vlaanderenlaan Ongeveer 1 min.	rijd 1,3 km totaal 43,9 km
➤	15. Sla rechtsaf naar de Renning	rijd 350 m totaal 44,2 km
	16. Weg vervolgen naar Leest Ongeveer 45 sec.	rijd 600 m totaal 44,8 km
	17. Weg vervolgen naar Kerkstraat	rijd 300 m totaal 45,2 km
↶	18. Sla linksaf naar de Schoolstraat Ongeveer 1 min.	rijd 650 m totaal 45,8 km
➤	19. Flauwe bocht naar rechts naar de G. Gezellelaan/N9 Ga verder op de N9 Ongeveer 6 min.	rijd 4,3 km totaal 50,2 km
➤	20. Sla rechtsaf naar de Boelare/N434 Ga verder op de N434 Ga rechtdoor over één rotonde Ongeveer 9 min.	rijd 8,4 km totaal 58,5 km
↶	21. Sla linksaf naar de Ketterijstraat/N456 Ga verder op de N456 Ongeveer 4 min.	rijd 3,2 km totaal 61,8 km
➤	22. Sla rechtsaf naar de Veldstraat Ongeveer 2 min.	rijd 1,5 km totaal 63,2 km
	23. Weg vervolgen naar Blekkersdijk Ongeveer 1 min.	rijd 1,3 km totaal 64,6 km
↶	24. Flauwe bocht naar links naar de Maagd van Gent U vindt uw bestemming links Ongeveer 1 min.	rijd 450 m totaal 65,0 km

Totaal: **65,0 km** – ca. **1 uur 1 min.**

 **Parel (De) (Grill-Restaurant)**
Maagd van Gent 25, 9988, België

totaal 0,0 km

	1. Vertrek in noordoostelijke richting op de Maagd van Gent naar Barbarapolder Ongeveer 1 min.	rijd 1,3 km totaal 1,3 km
	2. Weg vervolgen naar Haven Ongeveer 3 min.	rijd 2,5 km totaal 3,8 km
➤	3. Sla rechtsaf naar de Noordstraat/N458 Ga verder op de N458 Ga rechtdoor over één rotonde Ongeveer 9 min.	rijd 8,9 km totaal 12,6 km
↶	4. Sla linksaf naar de E34/N49 Ongeveer 21 min.	rijd 36,6 km totaal 49,2 km
➤	5. Houd rechts aan bij het knooppunt Beveren en volg de borden Breda/Rotterdam/Doel/Haven/Ring Antwerpen Ongeveer 1 min.	rijd 1,4 km totaal 50,6 km
	6. Voeg in op R2 Gedeeltelijke tolweg Ongeveer 6 min.	rijd 9,9 km totaal 60,5 km
↶	7. Houd links aan bij het knooppunt Antwerpen-Haven en volg de borden A12 richting Rotterdam/Bergen-op-Zoom/Haven 724-998 U gaat Nederland binnen Ongeveer 6 min.	rijd 10,5 km totaal 70,9 km
	8. Weg vervolgen naar A4 Ongeveer 3 min.	rijd 6,0 km totaal 77,0 km
➤	9. Houd rechts aan bij het knooppunt Knooppunt Markiezaat en volg de borden E312/A58/A4 richting Bergen op Zoom/Roosendaal/Rotterdam Ongeveer 5 min.	rijd 9,1 km totaal 86,1 km
➤	10. Houd rechts aan bij het knooppunt Knooppunt Zoomland en volg de borden A58/E312 richting Roosendaal/Rotterdam/Breda Ongeveer 5 min.	rijd 9,2 km totaal 95,2 km

	11. Weg vervolgen naar A17 Ongeveer 3 min.	rijd 5,4 km totaal 101 km
↗	12. Neem afslag 21-Roosendaal-Noord naar N268 richting Oud Gastel	rijd 260 m totaal 101 km
↖	13. Sla linksaf naar de Provincialeweg Zuid/N268 Ga verder op de N268 Ga rechtdoor over één rotonde Ongeveer 5 min.	rijd 4,4 km totaal 105 km
↗	14. Neem op de rotonde de 2e afslag naar Provincialeweg Noord Ongeveer 1 min.	rijd 950 m totaal 106 km
	15. Weg vervolgen naar Appelaarsedijk Ongeveer 3 min.	rijd 3,2 km totaal 109 km
↗	16. Neem op de rotonde de 1ste afslag naar Molenstraat Ongeveer 1 min.	rijd 700 m totaal 110 km
↖	17. Sla linksaf richting Wielierstraat	rijd 71 m totaal 110 km
↖	18. Scherpe bocht naar links naar de Wielierstraat	rijd 95 m totaal 110 km
↗	19. Wielierstraat draait naar rechts en wordt Tennislaan	rijd 280 m totaal 111 km
↖	20. Sla linksaf naar de Prinses Margrietstraat U vindt uw bestemming links	rijd 57 m totaal 111 km
Totaal: 111 km – ca. 1 uur 15 min.		



De Parel Sports & Events BV

Prinses Margrietstraat 15, 4793 CB Fijnaart, Nederland

totaal 0,0 km

	1. Vertrek in noordwestelijke richting op de Prinses Margrietstraat naar Prinses Christinastraat	rijd 32 m totaal 32 m
	2. Weg vervolgen naar Westkreekweg	rijd 600 m totaal 600 m
↖	3. Sla linksaf naar de Parallelweg Ongeveer 46 sec.	rijd 500 m totaal 1,1 km
↗	4. Sla rechtsaf naar de Oudemolensedijk	rijd 37 m totaal 1,1 km
↗	5. Sla rechtsaf en voeg in op de A59 richting Roosendaal/Dordrecht Ongeveer 3 min.	rijd 5,1 km totaal 6,3 km
↖	6. Houd links aan bij het knooppunt Knooppunt Noordhoek en volg de borden A17/A59 richting Dordrecht/Breda's-Hertogenbosch Ongeveer 2 min.	rijd 3,4 km totaal 9,6 km
↗	7. Neem afslag 25-Zevenbergen naar N285 richting Klundert	rijd 500 m totaal 10,1 km
↗	8. Neem op de rotonde de 1ste afslag naar Provinciale Weg/N285 Ga verder op de N285 Ongeveer 5 min.	rijd 4,1 km totaal 14,2 km
↗	9. Neem op de rotonde de 1ste afslag naar Oostrand/N389 Ongeveer 1 min.	rijd 1,3 km totaal 15,5 km
↗	10. Neem op de rotonde de 2e afslag naar Hazeldonkse Zandweg/N389 Ga verder op de N389 Ongeveer 4 min.	rijd 4,1 km totaal 19,6 km
	11. Weg vervolgen naar Strijpenseweg Ongeveer 3 min.	rijd 3,0 km totaal 22,6 km
	12. Weg vervolgen naar Schutsestraat Ongeveer 1 min.	rijd 1,2 km totaal 23,8 km
↖	13. Sla linksaf naar de Heikantsestraat Ongeveer 50 sec.	rijd 240 m totaal 24,0 km
↗	14. Sla rechtsaf naar de Velsgoed	rijd 500 m totaal 24,5 km
↗	15. Neem op de rotonde de 2e afslag naar Backer en Ruebweg Ongeveer 59 sec.	rijd 450 m totaal 25,0 km

	16. Sla rechtsaf en voeg in op de A16 richting Roosendaal/Tilburg/Antwerpen Ongeveer 3 min.	rijd 4,0 km totaal 29,0 km
	17. Neem afslag 15-Breda naar N263 richting Rijsbergen	rijd 450 m totaal 29,4 km
	18. Afslagen 15-Breda draait naar links en wordt Verlengde Graaf Engelbertlaan/N263	rijd 400 m totaal 29,8 km
	19. Flauwe bocht naar links om op de Verlengde Graaf Engelbertlaan/N263 te blijven Ga verder op de Verlengde Graaf Engelbertlaan Ongeveer 2 min.	rijd 450 m totaal 30,3 km
	20. Sla linksaf naar de Mastbosstraat	rijd 210 m totaal 30,5 km
	21. Neem op de rotonde de 1ste afslag naar Rochussenstraat	rijd 70 m totaal 30,6 km
	22. Sla linksaf om op de Rochussenstraat te blijven	rijd 25 m totaal 30,6 km
	23. Neem de 1e afslag rechts, Talmastraat op Ongeveer 2 min.	rijd 750 m totaal 31,4 km
	24. Weg vervolgen naar Dirk Hartogstraat	rijd 200 m totaal 31,6 km
	25. Sla linksaf naar de Maarten de Vriesstraat	rijd 71 m totaal 31,6 km
	26. Neem de 1e afslag rechts, Oranjeboomstraat op U vindt uw bestemming rechts	rijd 250 m totaal 31,9 km












Totaal: **31,9 km** – ca. **33 min.**




Cafeteria De Zwarte Parel

Oranjeboomstraat 285, 4812 EE Breda, Nederland















totaal 0,0 km

	1. Vertrek in noordoostelijke richting op de Oranjeboomstraat naar Langendijk Ongeveer 1 min.	rijd 500 m totaal 500 m
	2. Neem de 2e afslag rechts, Doctor Struyckenstraat op	rijd 180 m totaal 650 m
	3. Weg vervolgen naar Julianalaan	rijd 450 m totaal 1,1 km
	4. Flauwe bocht naar rechts om op de Julianalaan te blijven	rijd 33 m totaal 1,2 km
	5. Sla rechtsaf naar de Graaf Hendrik III Laan Ongeveer 2 min.	rijd 750 m totaal 1,9 km
	6. Sla linksaf en voeg in op de Graaf Engelbertlaan Ongeveer 1 min.	rijd 650 m totaal 2,6 km
	7. Weg vervolgen naar Johan Willem Frisolaan Ongeveer 1 min.	rijd 1,1 km totaal 3,7 km
	8. Weg vervolgen naar Franklin Rooseveltlaan Ongeveer 3 min.	rijd 2,5 km totaal 6,2 km
	9. Voeg in op de A27 via de oprit richting Gorinchem/Utrecht Ongeveer 5 min.	rijd 8,9 km totaal 15,1 km
	10. Neem afslag 19-Oosterhout richting Dongen	rijd 550 m totaal 15,7 km
	11. Sla rechtsaf naar de Ekelstraat/N629	rijd 500 m totaal 16,1 km
	12. Sla linksaf naar de Provincialeweg Ongeveer 5 min.	rijd 3,3 km totaal 19,4 km
	13. Weg vervolgen naar Wilhelminalaan Ongeveer 53 sec.	rijd 550 m totaal 20,0 km
	14. Sla linksaf naar de Hoofdstraat Ongeveer 1 min.	rijd 700 m totaal 20,7 km
	15. Neem de 2e afslag rechts, Molendijk op	rijd 450 m totaal 21,2 km
	16. Molendijk draait iets naar links en wordt Julianalaan Ongeveer 50 sec.	rijd 550 m totaal 21,7 km


	17. Sla linksaf naar de Waspikse Weg Ongeveer 46 sec.	rijd 130 m totaal 21,9 km
	18. Neem de 1e afslag rechts, Capelseweg op Ongeveer 2 min.	rijd 1,5 km totaal 23,3 km
	19. Weg vervolgen naar 's-Gravenmoerseweg Ongeveer 50 sec.	rijd 700 m totaal 24,0 km
	20. Sla linksaf naar de Nieuwevaart Ongeveer 3 min.	rijd 1,7 km totaal 25,7 km
	21. Sla rechtsaf naar de Heistraat U vindt uw bestemming rechts Ongeveer 3 min.	rijd 2,0 km totaal 27,7 km











Totaal: **27,7 km** – ca. **33 min.**

 Heistraat 29, 5161 GA Sprang-Capelle, Nederland totaal 0,0 km






	1. Vertrek in oostelijke richting op de Heistraat naar Raadhuisstraat	rijd 170 m totaal 170 m
	2. Flauwe bocht naar links naar de Julianalaan Ongeveer 1 min.	rijd 700 m totaal 900 m
	3. Sla rechtsaf naar de Spoorbaanweg Ongeveer 1 min.	rijd 750 m totaal 1,6 km
	4. Sla linksaf naar de Koesteeg	rijd 27 m totaal 1,7 km
	5. Neem de 1e afslag rechts, Meidoornweg op Ongeveer 3 min.	rijd 2,1 km totaal 3,8 km
	6. Sla rechtsaf naar de Westeinde	rijd 91 m totaal 3,8 km
	7. Neem op de rotonde de 3e afslag naar Van Andelstraat Ongeveer 55 sec.	rijd 350 m totaal 4,2 km
	8. Flauwe bocht naar links om op de Van Andelstraat te blijven Ongeveer 52 sec.	rijd 110 m totaal 4,3 km
	9. Sla linksaf naar de Taxandriaweg-West	rijd 300 m totaal 4,6 km
	10. Voeg in op de A59 via de oprit richting 's-Hertogenbosch Ongeveer 7 min.	rijd 11,1 km totaal 15,7 km
	11. Neem afslag 43-Nieuwkuijk richting Vlijmen/Haarsteeg	rijd 350 m totaal 16,1 km
	12. Neem op de rotonde de 5e afslag naar Osenoortsestraat Ongeveer 45 sec.	rijd 210 m totaal 16,3 km
	13. Sla linksaf naar de Wolput	rijd 270 m totaal 16,5 km
	14. Flauwe bocht naar rechts om op de Wolput te blijven	rijd 60 m totaal 16,6 km
	15. Weg vervolgen naar Abt van Engelenlaan Ga rechtdoor over één rotonde Ongeveer 2 min.	rijd 1,4 km totaal 18,0 km
	16. Neem op de rotonde de 2e afslag naar Heusdenseweg Ongeveer 57 sec.	rijd 500 m totaal 18,5 km
	17. Sla rechtsaf naar de Slegerslaan Ongeveer 1 min.	rijd 750 m totaal 19,2 km
	18. Weg vervolgen naar Oude Haven	rijd 500 m totaal 19,8 km
	19. Weg vervolgen naar Vergereindseweg Ongeveer 3 min.	rijd 2,1 km totaal 21,9 km
	20. Weg vervolgen naar Haarsteegseweg U vindt uw bestemming links Ongeveer 1 min.	rijd 1,0 km totaal 22,8 km


Totaal: **22,8 km** – ca. **25 min.**












 Haarsteegseweg 4, 5221 CC 's-Hertogenbosch, Nederland totaal 0,0 km

	1. Vertrek in oostelijke richting op de Haarsteegseweg naar Baronesse van Egmondweg	rijd 110 m totaal 110 m
	2. Neem de 1e afslag rechts, Baronesse van Egmondweg op Ongeveer 1 min.	rijd 950 m totaal 1,0 km
	3. Weg vervolgen naar De Steenbeemden Ongeveer 1 min.	rijd 1,1 km totaal 2,2 km
	4. Sla linksaf naar de De Bellaard Ongeveer 57 sec.	rijd 270 m totaal 2,4 km
	5. Weg vervolgen naar De Haverlij Ga rechtdoor over 2 rotondes Ongeveer 3 min.	rijd 1,9 km totaal 4,3 km
	6. Weg vervolgen naar Rietveldenweg	rijd 200 m totaal 4,5 km
	7. Sla linksaf en voeg in op de A59 richting Nijmegen/Eindhoven/Utrecht Ongeveer 3 min.	rijd 4,1 km totaal 8,6 km
	8. Houd rechts aan bij het knooppunt Knooppunt Empel en volg de borden A2/E25 richting Amsterdam/Utrecht Ongeveer 3 min.	rijd 5,7 km totaal 14,3 km
	9. Neem afslag 19-Kerkdriel richting Hedel/Ammerzoden	rijd 450 m totaal 14,8 km
	10. Sla linksaf naar de Provincialeweg/N831 Ga rechtdoor over één rotonde Ongeveer 6 min.	rijd 4,6 km totaal 19,4 km
	11. Neem op de rotonde de 3e afslag naar Burgemeester van Randwijkstraat Ongeveer 2 min.	rijd 1,3 km totaal 20,7 km
	12. Sla rechtsaf naar de Koningstraat Ongeveer 55 sec.	rijd 550 m totaal 21,2 km
	13. Sla linksaf naar de Kerkstraat U vindt uw bestemming links	rijd 49 m totaal 21,3 km
		Totaal: 21,3 km – ca. 23 min.
	Kerkstraat 7, 5328 AA Rossum, Nederland	totaal 0,0 km

	1. Vertrek in noordwestelijke richting op de Kerkstraat naar Slotselaan	rijd 110 m totaal 110 m
	2. Sla linksaf naar de Slotselaan	rijd 43 m totaal 150 m
	3. Neem de 1e afslag rechts, Kerkstraat op Ongeveer 48 sec.	rijd 240 m totaal 400 m
	4. Weg vervolgen naar Burchtstraat	rijd 650 m totaal 1,0 km
	5. Flauwe bocht naar links naar de H.C. de Jonghweg Ongeveer 2 min.	rijd 1,6 km totaal 2,6 km
	6. Sla rechtsaf naar de Van Heemstraweg/N322 Ga verder op de N322 Ga rechtdoor over één rotonde Ongeveer 4 min.	rijd 3,4 km totaal 6,0 km
	7. Sla linksaf en voeg in op de A2 richting Utrecht Ongeveer 12 min.	rijd 23,0 km totaal 29,0 km
	8. Houd rechts aan bij het knooppunt Knooppunt Everdingen en volg de borden A27/E311 richting Almere/Utrecht Ongeveer 3 min.	rijd 4,4 km totaal 33,5 km
	9. Neem afslag 28-Nieuwegein	rijd 300 m totaal 33,8 km
	10. Houd rechts aan bij de splitsing en volg de borden voor Nieuwegein	rijd 350 m totaal 34,1 km
	11. Neem op de rotonde de 2e afslag naar Waterliniedok Ga rechtdoor over één rotonde Ongeveer 2 min.	rijd 1,0 km totaal 35,2 km
	12. Weg vervolgen naar Weg van de Binnenvaart	rijd 500 m totaal 35,7 km




















	13. Sla linksaf naar de Nijverheidsweg Ongeveer 1 min.	rijd 350 m totaal 36,0 km
	14. Weg vervolgen naar Wierselaan Ongeveer 2 min.	rijd 700 m totaal 36,7 km
	15. Sla rechtsaf naar de Oranjestraat	rijd 160 m totaal 36,9 km
	16. Weg vervolgen naar Koninginnenlaan	rijd 100 m totaal 37,0 km
	17. Sla linksaf naar de Beatrixstraat	rijd 110 m totaal 37,1 km
	18. Sla linksaf naar de Mauritsstraat	rijd 100 m totaal 37,2 km
	19. Sla rechtsaf naar de Dorpsstraat U vindt uw bestemming rechts	rijd 27 m totaal 37,2 km
Totaal: 37,2 km – ca. 31 min.		

 **De Parel van Vreeswijk**
Dorpsstraat 9, 3433 CH Nieuwegein, Nederland

	1. Vertrek in zuidelijke richting op de Dorpsstraat naar Waagstraat	rijd 240 m totaal 240 m
	2. Sla rechtsaf naar de Molenstraat	rijd 350 m totaal 600 m
	3. Sla linksaf naar de Lekboulevard Ongeveer 59 sec.	rijd 400 m totaal 1,0 km
	4. Sla rechtsaf naar de Jachtmonde Ongeveer 2 min.	rijd 220 m totaal 1,2 km
	5. Sla linksaf naar de Zandveldseweg	rijd 600 m totaal 1,8 km
	6. Sla rechtsaf en voeg in op de A2 richting Utrecht/Amsterdam Ongeveer 3 min.	rijd 4,5 km totaal 6,3 km
	7. Houd rechts aan bij het knooppunt Knooppunt Oudenrijn en volg de borden E25/E30/A12 richting Rotterdam/Den Haag Ongeveer 17 min.	rijd 31,5 km totaal 37,8 km
	8. Neem afslag 11-Gouda richting N207/Boskoop	rijd 600 m totaal 38,4 km
	9. Sla linksaf naar de Goudse Poort/N452 Ga verder op de Goudse Poort Ongeveer 3 min.	rijd 1,4 km totaal 39,8 km
	10. Flauwe bocht naar links naar de Nieuwe Gouwe Oostzijde Ongeveer 3 min.	rijd 1,9 km totaal 41,7 km
	11. Weg vervolgen naar Hoge Gouwe	rijd 140 m totaal 41,8 km
	12. Sla rechtsaf om op de Hoge Gouwe te blijven	rijd 84 m totaal 41,9 km
	13. Neem de 1e afslag rechts, Nonnenwater op	rijd 86 m totaal 42,0 km
	14. Weg vervolgen naar Raam U vindt uw bestemming rechts	rijd 270 m totaal 42,2 km
Totaal: 42,2 km – ca. 34 min.		

 **Raam 198, 2801 Gouda, Nederland**

	1. Vertrek in zuidoostelijke richting op de Raam naar Lange Willemsteeg	rijd 34 m totaal 34 m
	2. Keer om bij Lange Willemsteeg Ongeveer 56 sec.	rijd 300 m totaal 350 m
	3. Sla rechtsaf naar de Nonnenwater	rijd 64 m totaal 400 m
	4. Sla rechtsaf naar de Hoge Gouwe	rijd 150 m totaal 550 m

	5. Sla linksaf richting Lage Gouwe	rijd 18 m totaal 600 m
	6. Sla linksaf naar de Lage Gouwe	rijd 250 m totaal 850 m
	7. Sla linksaf naar de Pottersplein	rijd 29 m totaal 850 m
	8. Ga rechtdoor op Hoge Gouwe	rijd 140 m totaal 1,0 km
	9. Sla linksaf naar de Wachtelstraat Ongeveer 56 sec.	rijd 300 m totaal 1,3 km
	10. Weg vervolgen naar Lazaruskade	rijd 130 m totaal 1,4 km
	11. Weg vervolgen naar Reigerstraat	rijd 200 m totaal 1,6 km
	12. Weg vervolgen naar Oranjeplein	rijd 100 m totaal 1,7 km
	13. Flauwe bocht naar links naar de Koningin Wilhelminaweg Ongeveer 1 min.	rijd 750 m totaal 2,5 km
	14. Sla rechtsaf naar de Rotterdamseweg	rijd 210 m totaal 2,7 km
	15. Neem op de rotonde de 1ste afslag naar Kanaaldijk/N207 Ga verder op de N207 Ga rechtdoor over één rotonde Ongeveer 4 min.	rijd 2,1 km totaal 4,8 km
	16. Neem op de rotonde de 2e afslag naar Provincialeweg/N456 Ga verder op de N456 Ongeveer 3 min.	rijd 2,1 km totaal 6,9 km
	17. Neem op de rotonde de 3e afslag de oprit naar A20 op richting Nieuwerkerk a/d IJssel/ Rotterdam	rijd 350 m totaal 7,3 km
	18. Voeg in op A20 Ongeveer 5 min.	rijd 8,9 km totaal 16,2 km
	19. Houd rechts aan bij het knooppunt Knooppunt Terbregseplein-Ring Rotterdam (oost) en volg de borden A16/E19 richting Dordrecht/Breda/Andere Havens Ongeveer 2 min.	rijd 3,2 km totaal 19,4 km
	20. Neem afslag Kralingen richting Feijenoord/IJsselmonde Ongeveer 3 min.	rijd 4,1 km totaal 23,5 km
	21. Neem afslag 24 richting Feijenoord/IJsselmonde/Havens	rijd 300 m totaal 23,8 km
	22. Houd rechts aan bij de splitsing en voeg in op Van Hoochstratenweg	rijd 450 m totaal 24,3 km
	23. Neem op de rotonde de 4e afslag en rijd door op Van Hoochstratenweg Ongeveer 1 min.	rijd 750 m totaal 25,0 km
	24. Weg vervolgen naar Willem van Gelderstraat	rijd 170 m totaal 25,2 km
	25. Weg vervolgen naar Oostdijk Ongeveer 1 min.	rijd 750 m totaal 25,9 km
	26. Sla rechtsaf naar de Beverwaardseweg Ongeveer 3 min.	rijd 1,6 km totaal 27,5 km
	27. Sla rechtsaf naar de Benedenrijweg	rijd 55 m totaal 27,6 km
	28. Neem de 1e afslag rechts, Dijkje op Ongeveer 1 min.	rijd 550 m totaal 28,2 km
	29. Sla linksaf naar de De la Reijstraat	rijd 150 m totaal 28,3 km
	30. Neem de 2e afslag rechts, Maaslaan op	rijd 180 m totaal 28,5 km
	31. Sla linksaf naar de Noordstraat U vindt uw bestemming links Ongeveer 46 sec.	rijd 280 m totaal 28,8 km

Totaal: **28,8 km** – ca. **33 min.**



Eetcafe "De Parel"

Noordstraat 259, 2987 CR Ridderkerk, Nederland

totaal 0,0 km

1. Vertrek in **zuidoostelijke** richting op de **Noordstraat** naar **Lingestraat**
rijd 200 m
totaal 200 m
- ➔ 2. Sla rechtsaf naar de **Rijnsingel**
Ongeveer 1 min.
rijd 550 m
totaal 750 m
- ➔ 3. Sla rechtsaf naar de **Rotterdamseweg/S105**
Ga verder op de S105
Ongeveer 3 min.
rijd 1,9 km
totaal 2,7 km
- ➔ 4. Neem op de rotonde de **2e** afslag naar **Groeninx van Zoelenlaan**
Ongeveer 1 min.
rijd 800 m
totaal 3,5 km
- ➔ 5. Neem op de rotonde de **2e** afslag naar **Kreekhuizenlaan/S126**
Ongeveer 51 sec.
rijd 450 m
totaal 3,9 km
- ➔ 6. Sla rechtsaf naar de **Grote Kreek**
rijd 120 m
totaal 4,0 km
- ⬅ 7. Sla linksaf naar de **Sluiskreek**
Ongeveer 45 sec.
rijd 400 m
totaal 4,4 km
- ➔ 8. Sla rechtsaf naar de **Smeetslandseweg**
Ongeveer 1 min.
rijd 550 m
totaal 4,9 km
- ⬅ 9. Sla linksaf naar de **Olympiaweg**
Ongeveer 2 min.
rijd 1,5 km
totaal 6,4 km
- ⬅ 10. Sla linksaf naar de **Varkenoordseviaduct**
Ongeveer 1 min.
rijd 650 m
totaal 7,1 km
- ⬅ 11. Sla linksaf naar de **2e Rosestraat**
Ongeveer 46 sec.
rijd 160 m
totaal 7,2 km
- ➔ 12. Houd rechts aan om door te rijden in de richting van **Putselaan**
rijd 110 m
totaal 7,3 km
- ➔ 13. Flauwe bocht naar rechts naar de **Putselaan**
U vindt uw bestemming rechts
rijd 120 m
totaal 7,5 km

Totaal: **7,5 km** – ca. **14 min.**



Parel Haarmode De

Putselaan 37, 3072 CB Rotterdam, Nederland

totaal 0,0 km

1. Vertrek in **westelijke** richting op de **Putselaan** naar **Christiaan de Wetstraat**
Ga rechtdoor over één rotonde
Ongeveer 2 min.
rijd 800 m
totaal 800 m
- ⬅ 2. **Putselaan** draait iets naar links en wordt **Brielselaan**
Ongeveer 3 min.
rijd 1,4 km
totaal 2,2 km
- ⬅ 3. Flauwe bocht naar links naar de **Maastunnelplein**
Ongeveer 1 min.
rijd 120 m
totaal 2,3 km
4. Weg vervolgen naar **Dorpsweg**
Ongeveer 2 min.
rijd 1,1 km
totaal 3,4 km
5. Weg vervolgen naar **Groene Kruisweg**
Ongeveer 6 min.
rijd 3,7 km
totaal 7,2 km
- ➔ 6. Sla rechtsaf naar de **Rivierweg**
rijd 190 m
totaal 7,4 km
- ⬅ 7. Sla linksaf naar de **Stationsstraat**
Ongeveer 3 min.
rijd 1,6 km
totaal 8,9 km
- ➔ 8. **Stationsstraat** draait iets naar rechts en wordt **Zwaardijk**
Ongeveer 1 min.
rijd 900 m
totaal 9,8 km
- ➔ 9. Sla rechtsaf om op de **Zwaardijk** te blijven
rijd 63 m
totaal 9,9 km
- ➔ 10. Neem op de rotonde de **3e** afslag naar **Jan van Almondestraat**
U vindt uw bestemming links
rijd 120 m
totaal 10,0 km















Totaal: **10,0 km** – ca. **19 min.**



Christelijke Basisschool De Parel

Jan van Almondestraat 91, 3176 VA Poortugaal, Nederland

totaal 0,0 km

	1. Vertrek in westelijke richting op de Jan van Almondestraat naar Meester Pieter Cornelisz Vermaatlaan	rijd 250 m totaal 250 m
	2. Weg vervolgen naar Hoogvlietsekerkweg	rijd 180 m totaal 400 m
	3. Flauwe bocht naar links naar de Zwaardijk	rijd 170 m totaal 600 m
	4. Neem de 2e afslag rechts, Groene Kruisweg/N492 op Ga verder op de Groene Kruisweg Ongeveer 3 min.	rijd 1,7 km totaal 2,3 km
	5. Flauwe bocht naar rechts naar de Laning Ongeveer 1 min.	rijd 850 m totaal 3,1 km
	6. Neem op de rotonde de 1ste afslag naar Aveling Ga rechtdoor over één rotonde Ongeveer 2 min.	rijd 850 m totaal 4,0 km
	7. Sla rechtsaf naar de Vondelingenweg	rijd 190 m totaal 4,2 km
	8. Voeg in op de A15 via de oprit links richting Ring Rotterdam/Havens 100-2800	rijd 1,1 km totaal 5,2 km
	9. Houd rechts aan bij het knooppunt Knooppunt Benelux en volg de borden A4 richting Den Haag/Utrecht Ongeveer 2 min.	rijd 2,7 km totaal 8,0 km
	10. Neem de afslag A4 richting afrit 16/Vlaardingen-Oost/Schiedam-West/Ring Rotterdam/Utrecht/Den Haag/Hoek van Holland/Havens 100-1000 Ongeveer 2 min.	rijd 2,4 km totaal 10,3 km
	11. Neem afslag 16-Vlaardingen-Oost richting Schiedam/Havens	rijd 290 m totaal 10,6 km
	12. Houd rechts aan bij de splitsing en volg de borden voor Vlaardingen/Havens 600-700	rijd 65 m totaal 10,7 km
	13. Sla rechtsaf naar de Vlaardingerdijk	rijd 350 m totaal 11,0 km
	14. Weg vervolgen naar Schiedamsedijk	rijd 130 m totaal 11,1 km
	15. Sla rechtsaf naar de Meester L.A. Kesperweg Ga rechtdoor over één rotonde Ongeveer 1 min.	rijd 750 m totaal 11,9 km
	16. Weg vervolgen naar Westlandseweg	rijd 350 m totaal 12,2 km
	17. Sla linksaf naar de Julianasingel	rijd 260 m totaal 12,5 km
	18. Weg vervolgen naar Binnensingel	rijd 110 m totaal 12,6 km
	19. Neem op de rotonde de 1ste afslag naar Schiedamseweg U vindt uw bestemming rechts Ongeveer 1 min.	rijd 500 m totaal 13,1 km

Totaal: **13,1 km** – ca. **16 min.**













Schiedamseweg 11, 3134 BA Vlaardingen, Nederland


totaal 0,0 km

	1. Vertrek in westelijke richting op de Schiedamseweg naar Hoflaan	rijd 30 m totaal 30 m
	2. Neem de 1e afslag rechts, Hoflaan op Ongeveer 1 min.	rijd 650 m totaal 700 m
	3. Sla linksaf om op de Hoflaan te blijven	rijd 64 m totaal 750 m
	4. Weg vervolgen naar Westlandseweg Ongeveer 1 min.	rijd 550 m totaal 1,3 km
	5. Sla rechtsaf naar de Burgemeester Heusdenslaan Ongeveer 2 min.	rijd 1,0 km totaal 2,4 km
	6. Sla linksaf naar de Holysingel	rijd 42 m totaal 2,4 km














	7. Voeg in op de A20 via de oprit richting A4/Rotterdam Ongeveer 5 min.	rijd 6,6 km totaal 9,0 km
	8. Neem de afslag op A13 richting Den Haag/Luchthaven Rotterdam-Airport Ongeveer 5 min.	rijd 7,8 km totaal 16,8 km
	9. Neem de afslag 10-Delft-Zuid en voeg in op de N470	rijd 550 m totaal 17,3 km
	10. Sla linksaf om op de N470 te blijven Ongeveer 4 min.	rijd 2,9 km totaal 20,3 km
	11. Sla rechtsaf naar de Provincialeweg Ongeveer 4 min.	rijd 3,1 km totaal 23,4 km
	12. Sla linksaf naar de Van Foreestweg Ongeveer 55 sec.	rijd 120 m totaal 23,5 km
	13. Sla linksaf naar de Van Kinschotstraat	rijd 26 m totaal 23,6 km
	14. Neem de 1e afslag links, Van Beresteynstraat op U vindt uw bestemming rechts	rijd 93 m totaal 23,7 km
Totaal: 23,7 km – ca. 24 min.		

 **Wijkcentrum de Parel** totaal 0,0 km
Van Beresteynstraat 99, 2614 HE Delft, Nederland


	1. Vertrek in noordwestelijke richting op de Van Beresteynstraat naar Van Kinschotstraat	rijd 93 m totaal 93 m
	2. Neem de 1e afslag rechts, Van Kinschotstraat op	rijd 26 m totaal 120 m
	3. Neem de 1e afslag rechts, Van Foreestweg op	rijd 120 m totaal 240 m
	4. Sla linksaf naar de Provincialeweg Ongeveer 2 min.	rijd 800 m totaal 1,0 km
	5. Weg vervolgen naar Prinses Beatrixlaan Ongeveer 1 min.	rijd 900 m totaal 1,9 km
	6. Sla rechtsaf en voeg in op de A4 richting Den Haag/Utrecht/Amsterdam/Rotterdam/A12/A13 Ongeveer 3 min.	rijd 4,0 km totaal 6,0 km
	7. Houd rechts aan bij het knooppunt Knooppunt Prins Clausplein en volg de borden A12 richting Voorburg/Den Haag Ongeveer 4 min.	rijd 4,7 km totaal 10,7 km
	8. Neem afslag 2 richting Juliana van Stolberglaan	rijd 450 m totaal 11,2 km
	9. Sla rechtsaf naar de Juliana van Stolberglaan	rijd 110 m totaal 11,3 km
	10. Neem de 1e afslag rechts, Prinses Beatrixlaan op	rijd 260 m totaal 11,5 km
	11. Neem de 1e afslag rechts, Jan Pietersz. Coenstraat op	rijd 180 m totaal 11,7 km
	12. Neem de 2e afslag links, Van den Boschstraat op U vindt uw bestemming rechts	rijd 63 m totaal 11,8 km
Totaal: 11,8 km – ca. 12 min.		

 **Garage De Parel V.O.F.** totaal 0,0 km
Van den Boschstraat 219, 2595 AC Den Haag, Nederland


	1. Vertrek in zuidoostelijke richting op de Van den Boschstraat naar Schenkkade	rijd 150 m totaal 150 m
	2. Sla rechtsaf naar de Schenkkade	rijd 60 m totaal 210 m
	3. Neem de 1e afslag rechts, Volkerakstraat op	rijd 150 m totaal 350 m
	4. Sla rechtsaf naar de Charlotte de Bourbonstraat	rijd 88 m totaal 450 m
	5. Sla rechtsaf naar de Jan Pietersz. Coenstraat	rijd 210 m totaal 650 m

	6. Neem de 2e afslag links, Prinses Beatrixlaan op Ongeveer 57 sec.	rijd 260 m totaal 900 m
	7. Neem de 1e afslag rechts, Juliana van Stolberglaan op Ongeveer 2 min.	rijd 1,1 km totaal 2,1 km
	8. Sla linksaf naar de IJclubweg	rijd 150 m totaal 2,2 km
	9. Weg vervolgen naar Boekweitkamp	rijd 550 m totaal 2,8 km
	10. Weg vervolgen naar Finnenburg Ongeveer 58 sec.	rijd 750 m totaal 3,5 km
	11. Sla rechtsaf naar de Hofzichtlaan Ongeveer 2 min.	rijd 700 m totaal 4,2 km
	12. Sla linksaf naar de Monseigneur van Steelaan	rijd 350 m totaal 4,5 km
	13. Sla rechtsaf naar de Noordelijke Randweg/N14 Ongeveer 50 sec.	rijd 400 m totaal 4,9 km
	14. Ga rechtdoor om op de Noordelijke Randweg/N14 te blijven Ongeveer 3 min.	rijd 1,9 km totaal 6,9 km
	15. Sla linksaf en voeg in op de A4 richting Leiden/Amsterdam Ongeveer 14 min.	rijd 20,3 km totaal 27,1 km
	16. Neem afslag 5-Roelofarendsveen richting Oude Wetering	rijd 500 m totaal 27,6 km
	17. Neem op de rotonde de 2e afslag naar Alkemadelaan Ga rechtdoor over 4 rotondes Ongeveer 7 min.	rijd 4,3 km totaal 31,9 km
	18. Neem op de rotonde de 2e afslag naar Weteringweg Ongeveer 2 min.	rijd 1,8 km totaal 33,7 km
	19. Sla rechtsaf richting Leimuiderdijk	rijd 37 m totaal 33,7 km
	20. Sla linksaf naar de Leimuiderdijk Ongeveer 50 sec.	rijd 350 m totaal 34,0 km
	21. Sla rechtsaf om op de Leimuiderdijk te blijven U vindt uw bestemming links	rijd 18 m totaal 34,1 km

Totaal: **34,1 km** – ca. **38 min.**

 **Grand Café "De Parel"**
Leimuiderdijk 364, 2155 MT Leimuiderbrug, Nederland

totaal 0,0 km

	1. Vertrek in westelijke richting op de Leimuiderdijk naar Weteringweg	rijd 61 m totaal 61 m
	2. Sla rechtsaf naar de Weteringweg Ongeveer 2 min.	rijd 1,2 km totaal 1,2 km
	3. Neem op de rotonde de 1ste afslag naar Aalsmeerderweg Ongeveer 5 min.	rijd 3,8 km totaal 5,1 km
	4. Sla rechtsaf naar de Den Adelszwet	rijd 400 m totaal 5,5 km
	5. Sla linksaf naar de Heermanszwet Ongeveer 1 min.	rijd 850 m totaal 6,3 km
	6. Sla rechtsaf naar de Aarbergerweg	rijd 350 m totaal 6,7 km
	7. Sla linksaf naar de Aalsmeerderdijk Ongeveer 2 min.	rijd 1,5 km totaal 8,2 km
	8. Sla rechtsaf naar de Burgemeester Kasteleinweg/N196 Ongeveer 2 min.	rijd 1,5 km totaal 9,7 km
	9. Sla linksaf naar de 2e J.C. Mensinglaan Ongeveer 1 min.	rijd 240 m totaal 10,0 km
	10. Sla linksaf naar de Spoorlaan	rijd 220 m totaal 10,2 km
	11. Sla linksaf naar de Ophelialaan U vindt uw bestemming rechts	rijd 54 m totaal 10,2 km















Totaal: **10,2 km** – ca. **16 min.**



Merksnack De Parel

Ophelialaan 139, 1431 HD Aalsmeer, Nederland

totaal 0,0 km

1. Vertrek in **zuidwestelijke** richting op de **Ophelialaan** naar **Primulastraat**
Ongeveer 46 sec. rijd 200 m
totaal 200 m
-  2. Sla linksaf naar de **Burgemeester Kasteleinweg/N196**
Ongeveer 3 min. rijd 1,7 km
totaal 1,9 km
-  3. Sla linksaf naar de **Legmeerdijk/N231**
Ga rechtdoor over 2 rotondes
Ongeveer 7 min. rijd 5,2 km
totaal 7,1 km
-  4. Sla linksaf naar de **Bosrandweg/N231**
Ga rechtdoor over één rotonde
Ongeveer 3 min. rijd 2,1 km
totaal 9,1 km
-  5. Sla rechtsaf naar de **Schiphoudijk/N232**
Ongeveer 1 min. rijd 850 m
totaal 10,0 km
6. Weg vervolgen naar **Nieuwemeerdijk/N231** rijd 250 m
totaal 10,2 km
-  7. Neem op de rotonde de **2e** afslag de oprit naar **A9** op richting **Amsterdam/Den Haag/Luchthaven Schiphol/Haarlem**
Ongeveer 47 sec. rijd 550 m
totaal 10,8 km
8. Voeg in op **A9**
Ongeveer 20 min. rijd 36,8 km
totaal 47,6 km
-  9. Neem afslag **12-Ring Alkmaar** naar **N9** richting **Heiloo/Den Helder/Centrum**
Ongeveer 54 sec. rijd 1,2 km
totaal 48,8 km
-  10. Neem de **3e** afslag op de **Verkeersplein Kooimeer** naar **Heilooër Tolweg/N9**
Ga verder op de N9
Ongeveer 4 min. rijd 3,3 km
totaal 52,1 km
-  11. Sla linksaf naar de **Terborchlaan/N512**
Ga verder op de N512
Ongeveer 5 min. rijd 4,8 km
totaal 56,9 km
-  12. Sla rechtsaf naar de **Kalkovenseweg** rijd 71 m
totaal 57,0 km
-  13. Sla linksaf naar de **Lamoraalweg**
Ongeveer 57 sec. rijd 350 m
totaal 57,3 km
-  14. Sla rechtsaf om op de **Lamoraalweg** te blijven rijd 20 m
totaal 57,4 km
-  15. Neem de 1e afslag rechts, **Schoolstraat** op rijd 150 m
totaal 57,5 km
-  16. Neem de 2e afslag rechts, **Slempad** op rijd 81 m
totaal 57,6 km
-  17. Sla linksaf naar de **Slotweg**
U vindt uw bestemming links rijd 56 m
totaal 57,6 km



't Slot

Slotweg 32, 1934 CN Egmond aan den Hoef, Nederland

Deze aanwijzingen zijn alleen bedoeld om uw reis te plannen. De omstandigheden op de weg kunnen als gevolg van wegwerkzaamheden, verkeersdrukke, het weer of andere situaties afwijken van het resultaat op de kaart. Houd daar bij het plannen van uw reis rekening mee. En niet rechts inhalen of bumperkleven!

Kaartgegevens ©2013 Google

Was de routebeschrijving onjuist? Zoek uw route op maps.google.nl en klik op 'Een probleem melden' in de linkerbenedenhoek.